



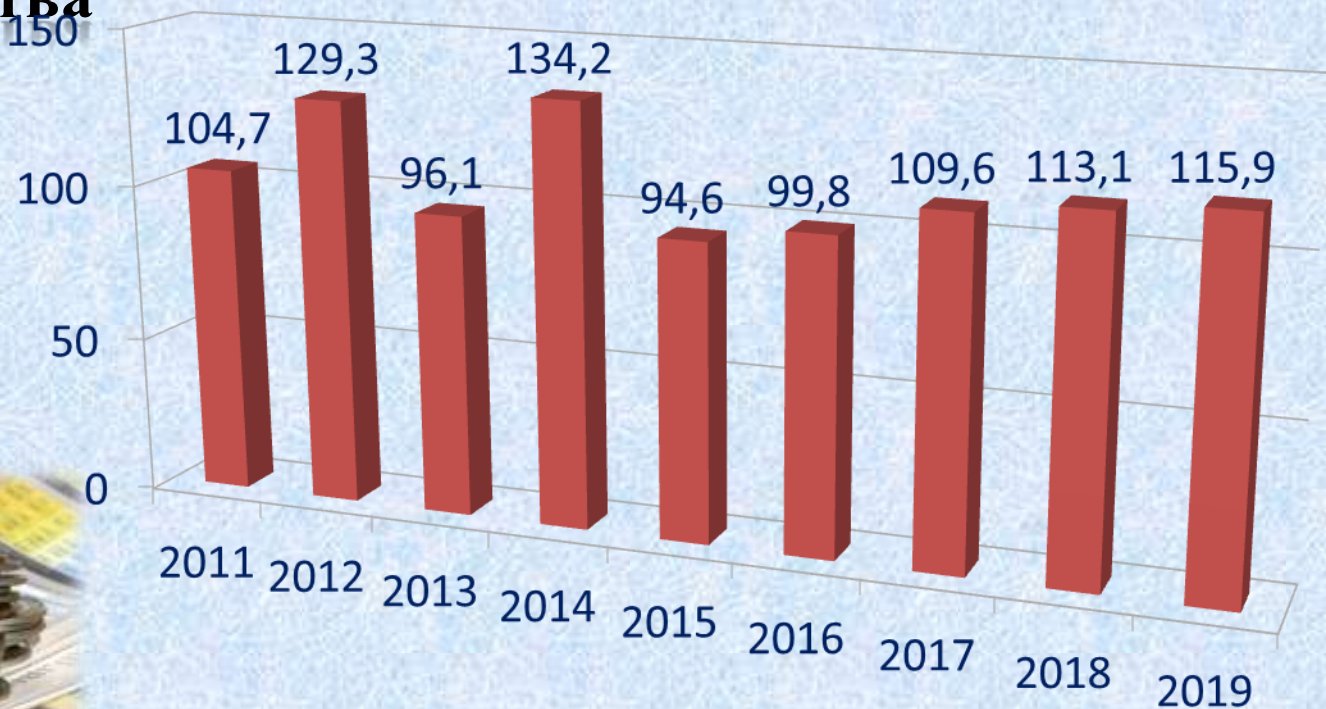
Информация о социально-экономическом развитии Заларинского района



По многим направлениям деятельности район показывает позитивную динамику. Экономические показатели Заларинского района имеют тенденцию к увеличению, так прослеживается ежегодный рост индекса промышленного производства продукции

Индекс физического объема промышленного производства

По состоянию на 01.01.2020 г. в муниципальном образовании «Заларинский район» индекс физического объема промышленного производства вырос на 15,9 %, в 2018 г. рост составил 13,1%



Структура производства продукции

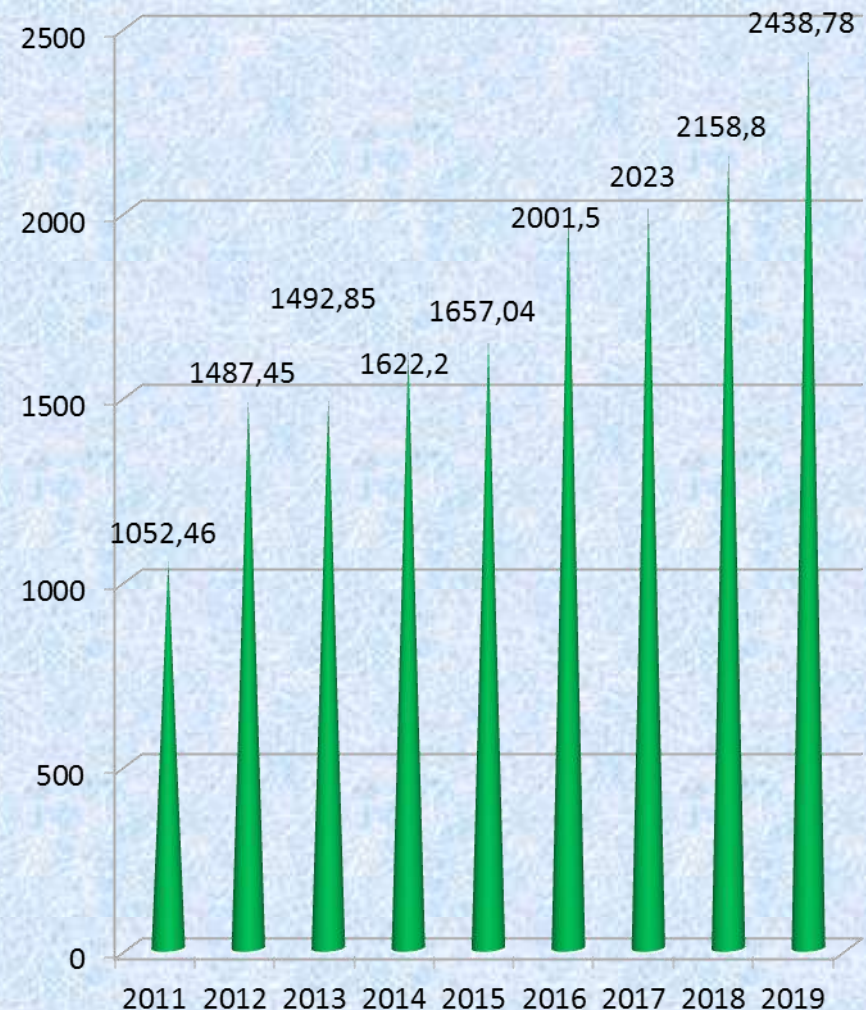


Основным видом экономической деятельности в районе является добыча полезных ископаемых.

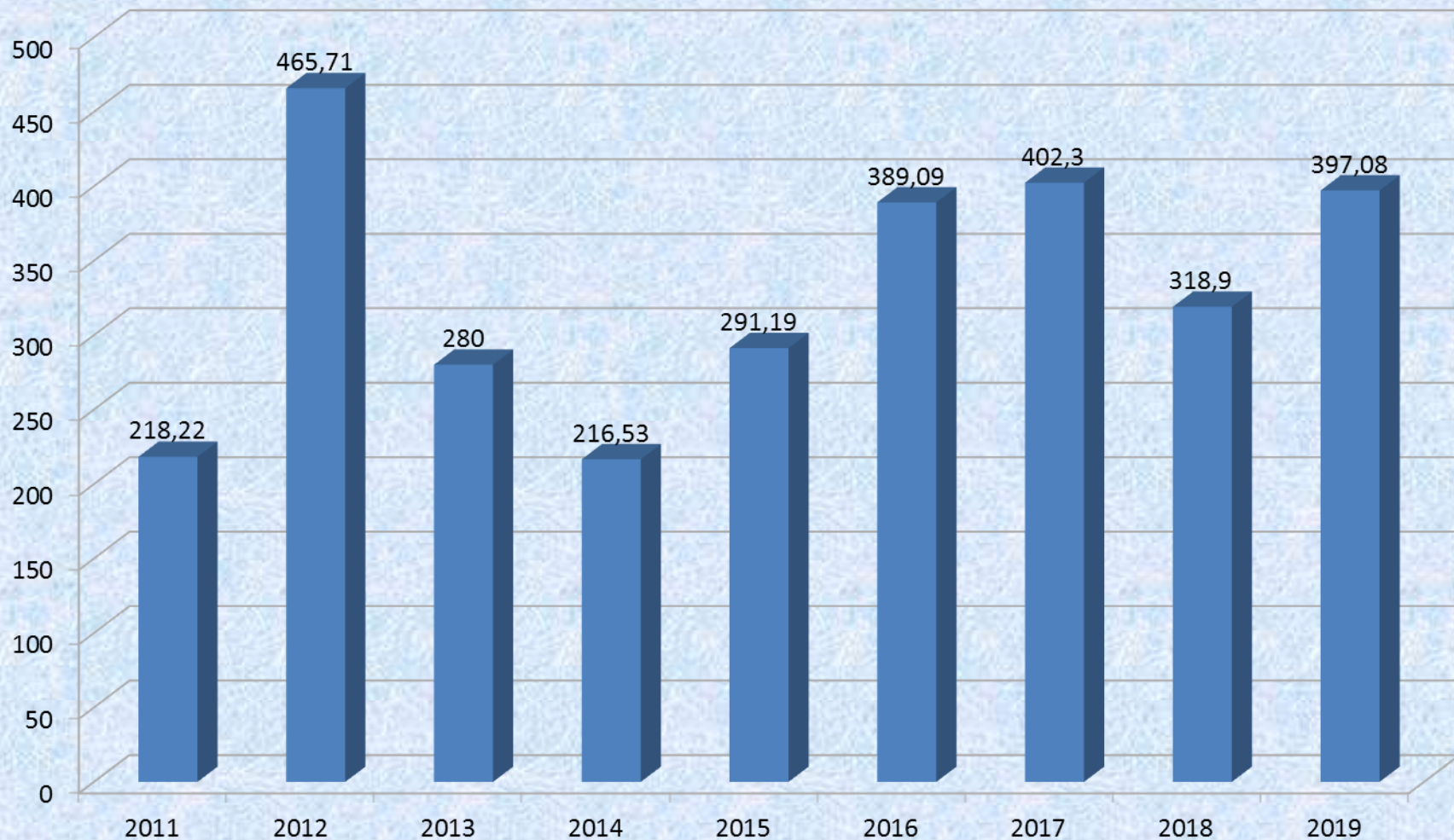
На предприятиях района в течении нескольких лет стабильно прослеживается рост выручки от реализации продукции, в 2019 году рост составил 12,9 %.



Выручка, млн. руб.



Прибыль, млн. руб.



По результатам 2019 года, прибыль предприятий Заларинского района выросла на 24,5 %.

Общая численность населения по Заларинскому району



Численность населения района на протяжении нескольких лет, по данным статистики, незначительно изменилась и на 1 января 2020 года составила 27469 чел.

Показатели уровня жизни населения



На протяжении нескольких лет прослеживается рост показателей уровня жизни населения Заларинского района

Доходы консолидированного бюджета Заларинского района 2015-2019 годы

■ собственные ■ безвозмездные



Исполнение консолидированного бюджета Заларинского района по доходам за 2019 год составляет 1 897 065 тыс.руб., увеличение к 2018 году составило 451 002 тыс.руб. или 31% (по собственным доходам 16 811тыс.руб. (8%), по безвозмездным 434 191 тыс.руб. (35%))

В своей группе по итогам 2018 года по социально-экономическому развитию Заларинский район занял первое место.

Основным направлением развития района является сельское хозяйство. В хозяйствах намолочено 80 тысяч тонн зерна с урожайностью свыше 20 центнеров с гектара. В некоторых фермерских

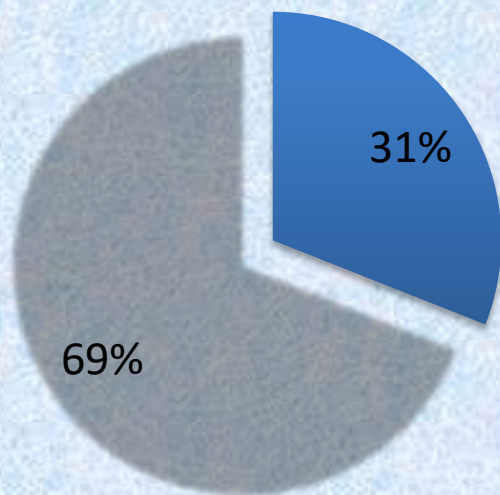
хозяйствах урожайность составила 35 центнеров с гектара.

Общее направление специализации сельского хозяйства района – сочетание молочно-мясного животноводства (мясо, молоко), выращивание зерновых, кормовых и технических культур (рапса), картофеля, овощей.

В произведенной валовой продукции сельского хозяйства в 2019 году во всех категориях хозяйств наибольший процент приходится:

- ✓ **на растениеводческую- 69%**
- ✓ **на животноводческую- 31%**

Произведенная продукция



■ **животноводческая** ■ **растениеводческая**

Одним из главных условий эффективности работы сельского хозяйства является государственная поддержка. Всего из бюджета всех уровней 2015-2019гг. получено 591,6 млн. рублей или рост составил 225,0% (в сравнении с 2015г.) или на 104,2 млн.руб.



Посевные площади сельскохозяйственных культур в хозяйствах всех категорий (гектар)

Показатели	2018 г.	2019 г.	2019 г. к 2018 г. в %
Всего посевных площадей	50571	50547	100
В том числе:			
Зерновые и зернобобовые	42104	42300	101

**Каждый год вводятся в оборот заброшенные земли.
За 5 лет пашня увеличилась на 8407 га**



**Площадь
Заларинского
района составляет
759,8 тыс. гектаров
(1% от Иркутской
области).
В составе угодий
17,8 % (135 тыс. га.)
занимают
сельскохозяйственн
ые угодья (в том
числе 13,8% пашня),
всего
обрабатывается 76,7
тыс. га**

В районе работает предприятие по переработке сельхозпродукции - СПК «ХПП Заларинский», который осуществляет приёмку зерновых культур от сельхозпредприятий и кфх района, введён в эксплуатацию хлебозавод по производству хлеба и хлебобулочных изделий. Проектная мощность 15000 булок хлеба в смену. Установлена мельница по размолу муки, производительность 15 тонн в сутки . Заключаются и исполняются контракты с крупным мукомольным производителем Монголии.

Кроме этого СПК «ХПП Заларинский» реализует минеральные удобрения. Весь объём удобрений реализуется сельхозтоваропроизводителям из Заларинского, Аларского , Нукутского, Черемховского районов.




Поголовье КРС в 2019 году составило 13165 гол. или 140% к уровню 2015 года в том числе коров 6074 гол. или 127 % , свиней 6066 гол. или 100 %.



Перспективы развития сельского хозяйства на территории района:

- Развитие переработки сельхозпродукции района
- Организация завода по производству кормов
- Увеличение посевных площадей до 135 тыс. га. в год. (увеличить на 40- 50 тыс. га.)
- Включение сельхозтоваропроизводителей района в новые инвестиционные проекты
- Развитие КФХ, развитие животноводства, увеличение поголовье КРС до 13600 гол. (в 2 раза)
- Стимулирование увеличения продукции дикоросов, заготовленной на территории района, а также поддержка глубокой переработки.

Развитие агропромышленного комплекса позволит обеспечить занятость населения и увеличить потребление местной экологически чистой продукции.



Лесной комплекс

Основными проблемами развития лесного комплекса Заларинского района являются:

- Вырубка арендаторами – коммерческими организациями лесных угодий с целью дальнейшей продажи. При этом данные предприятия в силу порядка, установленного НК РФ, не регистрируют обособленные подразделения на территории района, и, как следствие, налоговые платежи не поступают в бюджет Заларинского района.

Фактически в данной ситуации муниципальное образование несет убытки.

- Отсутствие производств по глубокой переработке древесины.

- Незаконная рубка леса.

Для решения вышеуказанных проблем необходимы следующие меры:

Внесение изменений в лесной кодекс Иркутской области, касательно порядка получения разрешений на вырубку леса.

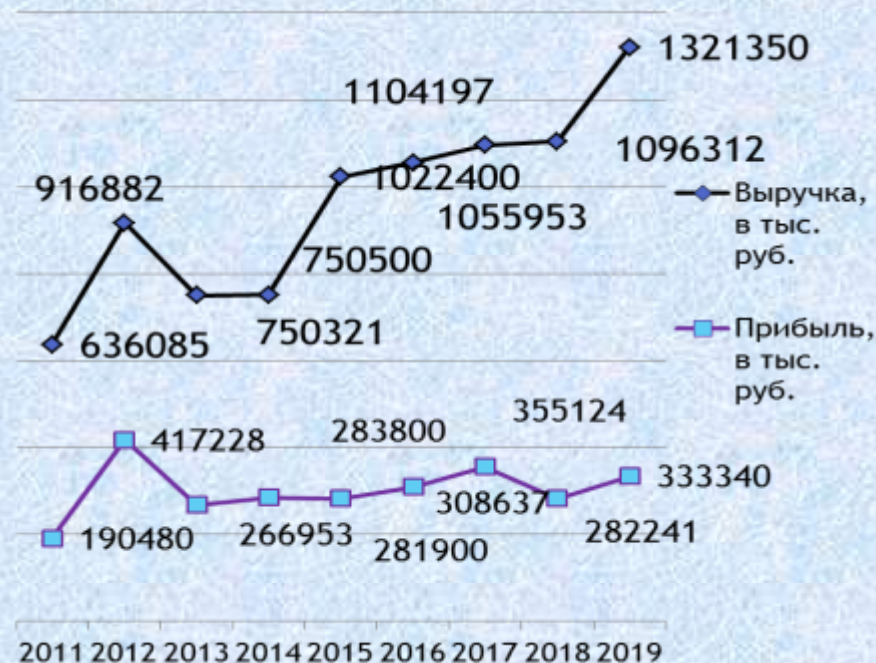
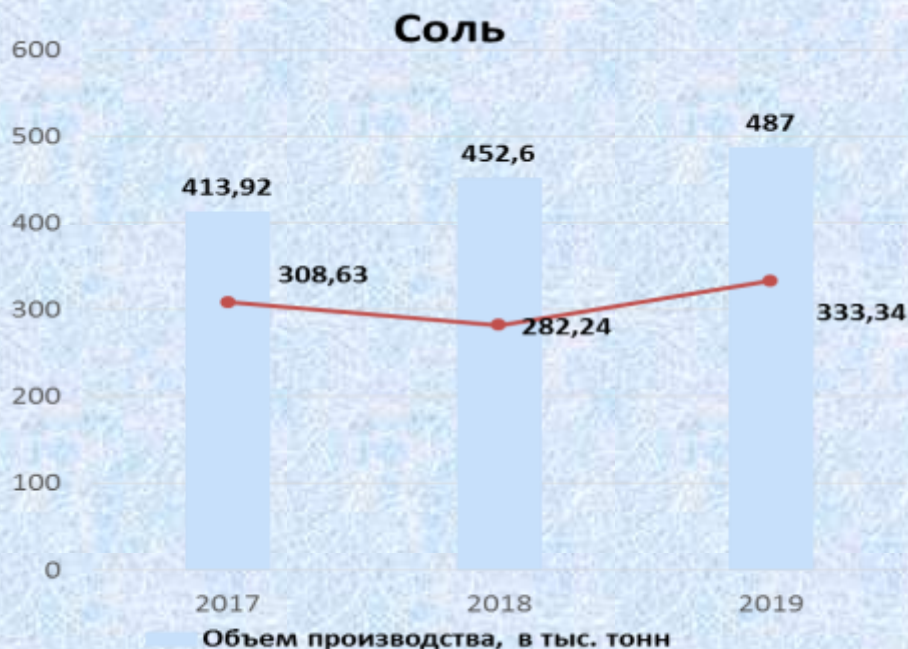
Изменение порядка оплаты налогов в части адресности оплаты (уровень бюджета).

Создание на территории муниципального образования государственного предприятия, занимающегося деревообработкой (в том числе глубокой).



Помимо сельского хозяйства, неплохо отработали и наши производственники – добывающие предприятия. Стабильно завершает год «Тыретской солерудник» с объемом добычи более 480 тысяч тонн соли в год. Объемы добычи предприятие ежегодно увеличивает.

Балансовые запасы соли составляют 593 млн. т. Мощность соляных пластов 2-17 м, глубина залегания 500-600 м. Запасов каменной соли на территории Заларинского района, при текущем годовом объеме добычи, достаточно для непрерывной добычи в течение 200 лет. ОАО «Тыретский солерудник» обладает производственными мощностями, позволяющими вдвое увеличить объемы добычи. Однако отсутствие рынков сбыта делает такое увеличение нецелесообразным. Развитие клиентской сети позволит решить данную проблему, нарастить производственные объемы и укрепить финансовое положение предприятия, кроме того его продукция является самой качественной по способу ее добычи.



Показатели развития ООО «Тарасовский уголь»


Прослеживается также рост производственных показателей ООО «Тарасовский уголь», который является на территории Заларинского района инвестиционным проектом, активно поддерживаемым администрацией района.

Балансовые запасы Тарасовского угольного разреза составляют 7 млн.т. и забалансовые -17 млн.т.

Проблемами предприятия для дальнейшего развития также является отсутствие рынка сбыта продукции

Для ускорения решения вышеуказанных проблем требуется оказание помощи Министерства природных ресурсов, Министерства экономического развития Иркутской области и других органов государственной власти, наделенных полномочиями, позволяющими оказать помощь в данном вопросе.

Добыча угля, тыс. тонн



Перспективы развития района в добывающей промышленности:

В 2019 году ООО «Газпром ПХГ» приступило к проведению геологических изысканий на территории Бажирского муниципального образования на предмет строительства газохранилищ в естественных подземных полостях.

Реализация подобных проектов на территории района позволит укрепить финансовое положение муниципальных образований, способствует развитию инфраструктуры района, созданию новых рабочих мест.

Перспективы развития района:

На территории Владимирского муниципального образования Заларинского района находится перспективная инвестиционная площадка, имеющая весьма привлекательные характеристики:

- площадь 50 га., система канализации (540,51 м.),
- линия электропередач (799,48 м.),
- находится на расстоянии менее 1 км. от федеральной трассы М-53 «Москва-Владивосток».

имеет подъездную железнодорожную ветку 4228 м.

- 9 наземных построек различного назначения.
- 6 подземных резервуаров свободного назначения общим объемом 11000 куб. м.



Заларинский район активно участвует в программе «Комплексное устойчивое развитие сельских территорий»

В рамках программы ежегодно строятся социальные и спортивные объекты, жилые дома и инженерная инфраструктура.

Для привлечения населения в сельскую местность реализуется мероприятие по строительству (приобретению) жилья, предоставляемого молодым семьям и молодым специалистам по договору найма жилого помещения. С 2016 года построено 9 жилых домов для работников социальной сферы. В 2019 году построены дома площадью 78 м² и 58 м².



**Жилой дом в п. Залари, ул.
Кедровая, 166
Участник программы
Петухова Ю.Ф.**



Жилой дом Осенняя, 13



Жилой дом ул. Радужная, 11

В рамках реализации мероприятия по развитию инженерной инфраструктуры в сельской местности в районе выполняется работа по строительству и реконструкции сетей водоснабжения

В 2016 году выполнено строительство водовода в р. п. Залари, на сумму 45 млн. 300 тыс. руб., протяженностью 12,806 км.

В рамках реализации программы в 2017 году выполнена реконструкция магистральных сетей водоснабжения в м-не Солерудник п. Тыреть, сумма работ составила 9729,1 тыс. руб., протяженностью 2,27 км.

Всего за период реализации программы построено около 30 км. сетей водоснабжения на общую сумму 176 тыс. руб.



Развитие сети фельдшерско-акушерских пунктов и (или) офисов врачей общей практики

За все время реализации программы построено 7 фельдшерско-акушерских пунктов в с.Владимир, с.Семеновск, с.Хор-Тагна, с.Сорты, с.Моисеевка, с.Новочеремхово, с. Илганское

За период реализации программы освоено 42 млн. руб. на строительство ФАПов



В период 2016-2019 гг. были построены объекты:

- Дом культуры с библиотекой в п Залари
- Хоккейный корт в р.п.Залари (мкр. ЗМЗ) – 4 100 тыс. руб.
- Дом культуры в с. Мойган – 17 669,2 тыс. руб.
 - «Бассейн с чашей 25 на 11 метров»
- Физкультурно-оздоровительный комплекс в с. Хор-Тагна
 - Дом культуры в с. Моисеевка
- Детский сад для детей предшкольного (старшего дошкольного) возраста на 60 мест по адресу:
п.Тыреть 1-я, ул. Красных партизан, 89 а.
- Начато строительство дома культуры в с. Троицк



Строительство «Бассейна с чашей 25x11»



Физкультурно-оздоровительный комплекс с.Хор-Тагна



Капитальный ремонт спортзала с. Бабагай



Одним из реализованных направлений программы было мероприятие «Развитие дорожной сети в сельской местности». В рамках данного направления в 2016 году выполнена реконструкция автомобильной дороги со строительством моста через реку Унга: Подъезд к д. Мейеровка, протяженностью 1,439 км., общая стоимость работ составила 92638,780 тыс. руб.



Большое количество объектов строится по мероприятию программы: Строительство плоскостных спортивных сооружений.



с. Бажир



с. Ханжиново



с. Мойган



В 2017 году были построены четыре многофункциональные площадки: в с. Холмогой, с. Мойган, с. Ханжиново и п. Тыреть, одного корта в п. Залари. В 2018 году выполнены работы по строительству четырех многофункциональных площадок: в п. Залари, с. Владимир, с. Хор-Тагна, с. Семеновское. В 2019 году построено три многофункциональных площадки: в п.Залари, с. Романенкина, с. Бажир на общую сумму 8831 тыс. руб. 3 планируются в 2020 году.

Кроме того, в настоящее время ведется активное строительство Путепровода через железную дорогу в п. Залари



В результате реализации программ территория района преобразуется, активно развивается туризм, наши села звучат на уровне страны.

Так, 22 сентября 2019 года село Хор-Тагна Заларинского района признали одной из лучших деревень России и включили в ассоциацию «Самые красивые деревни России».

Кроме того, одновременно село стало членом Федерации самых красивых деревень и городков мира, 11-м сельским населенным пунктом - членом ассоциации.

Такого статуса в регионе не удостоен ни один населенный пункт.



Мировая история Ассоциации самых красивых деревень началась во Франции в 1982 году. С 2014-го подключилась и Россия. Летом 2018 года за престижное звание боролись шесть сёл Иркутской области. Комиссия выбрала Хор-Тагну.

В эту небольшую деревню уже сейчас любят приезжать туристы и просто любопытствующие. Недалеко от Хор-Тагны начинаются сплавы по горным рекам, восхождения и конные походы в Саяны. А ещё рядом знаменитый Пихтинск — поселение загадочных голендров, изучать обычаи которых сюда едут со всего мира



**Основные направления развития туризма в районе:
событийный; этнографический; гастрономический; сельский.**

За последние пять лет отмечается стойкая положительная динамика в развитии туризма в районе, по многим направлениям есть хорошие результаты.

На первом месте событийный туризм. С каждым годом увеличивается количество событийных мероприятий, растет и масштаб мероприятий: более 10 лет проходит традиционная встреча голендр «Пихтинские встречи» и фестиваль вареников. Свое место в районных мероприятиях занял ежегодный туристический фестиваль охотников, рыбаков и путешественников, который приобрел статус межрегионального. На протяжении трех лет проводится акция «Сибирский тракт». В этом году мероприятие вышло на новый уровень. Участие в мероприятии приняла делегация из Монголии».



В настоящее время существуют следующие проблемы, сдерживающие развитие туризма в Заларинском районе:

Недостаточное привлечение инвестиционных средств для развития туризма, необходимы инвестиции для строительства объектов инфраструктуры экскурсионного обслуживания туристов (оборудование мест общественного пользования на объектах, домиков, создание туристических троп в горы Саяны).



Перспективы развития туризма в Заларинском районе:

В 2019г. заключены соглашения с туристическими фирмами г. Иркутска (Байкал-тур,) на создание гастрономических туров по национальным центрам для иностранных туристов. В результате разработаны 2 и 3 дневные туры. Запуск туров состоится летом 2020 года.

Заключено соглашение с компанией по маршрутным перевозкам на обслуживание экскурсионных иностранных и Российских экскурсионных групп в 2020г. для реализации проекта туров выходного дня «Не скучные экскурсии».

Большая подготовительная работа проведена по вхождению МО в Ассоциацию «Сибирский тракт». Составлен реестр туристических ресурсов МО «Заларинский район» для развития АВТОТУРИЗМА в туристическом поясе «СИБИРСКИЙ ТРАКТ. С мая 2020 года запланирована работа по подготовке и реализации проекта «Создание туристического комплекса «Сибирский тракт на территории МО».

Совместно с ассоциацией «Самых красивых деревень и городков России» планируется реализовать в2020году на территории МО проект «Крестьянское гостеприимство».

