



РОССИЙСКАЯ ФЕДЕРАЦИЯ  
ИРКУТСКАЯ ОБЛАСТЬ  
Администрация муниципального образования  
«Заларинский район»

**ПОСТАНОВЛЕНИЕ**

от 28.06. 2022 г. р. п. Залари

№ 315

Об установлении публичного сервитута в отношении частей земельных участков с кадастровыми номерами 38:04:050102/чзу1, 38:04:000000:1103/чзу1, 38:04:000000:117/чзу1

Рассмотрев ходатайство об установлении публичного сервитута АО «Саянскхимпласт» (ИНН 3814007314, ОГРН 1023801910560) в соответствии со статьёй 23 главы IV, статьями 39.37-39.45 главы V.7 Земельного кодекса Российской Федерации, Федеральным Законом Российской Федерации от 06.10.2003г. № 131-ФЗ «Об общих принципах организации местного самоуправления в Российской Федерации», руководствуясь статьями 22, 46 Устава муниципального образования «Заларинский район», администрация муниципального образования «Заларинский район»

**ПОСТАНОВЛЯЕТ:**

1. В целях размещения объектов электросетевого хозяйства (кабельная линия 0.4 кВ на 41 МЭП), установить публичный сервитут в отношении частей земельных участков с кадастровыми номерами 38:04:050102/чзу1, 38:04:000000:1103/чзу1, 38:04:000000:117/чзу1.

2. Установить публичный сервитут общей площадью 901,64 в том числе:

2.1. на земельный участок в границах кадастрового квартала из земель сельскохозяйственного назначения 38:04:050102/чзу1, общей площадью 886, 46 кв.;

2.2. на часть земельного участка из земель сельскохозяйственного назначения 38:04:000000:1103/чзу1 общей площадью 14,49 кв.м., расположенного по адресу: Российская Федерация, Иркутская область, Заларинский район, разрешенное использование: трубопроводный транспорт;

2.3. на часть земельного участка из земель промышленности, энергетики, транспорта, связи, радиовещания, телевидения, информатики, земли для обеспечения космической деятельности, земли обороны, безопасности и земли иного специального назначения 38:04:000000:117/чзу1 общей площадью 0,69 кв.м., расположенного по адресу: Российская Федерация, Иркутская область, Заларинский район, вдоль МН "Красноярск - Иркутск" от 646 км + 823 м до 670 км + 485 м, разрешенное использование: для размещения сооружения ВЛ-6 кВ 627-674 км НПС Кимильтей;

3. Утвердить границы публичного сервитута в соответствии с прилагаемым описанием местоположения границ публичного сервитута (Приложение № 1 к настоящему постановлению).

4. Установить плату за публичный сервитут в отношении частей земельных участков: 38:04:000000:1103/чзу1 в размере - 0,03 коп., и 38:04:000000:117/чзу1 в размере - 1,47 руб. за весь срок сервитута (Приложение № 2 к настоящему постановлению).

5. Публичный сервитут устанавливается на срок 49 лет.

6. Порядок установления зон с особыми условиями использования территорий и содержание ограничений прав на земельные участки в границах таких зон установлен Постановлением Правительства РФ от 24.02.2009 № 160 «О порядке установления охранных зон объектов электросетевого хозяйства и особых условий использования земельных участков, расположенных в границах таких зон».

7. Обладателю сервитута акционерному обществу «Саянскхимпласт» в установленном порядке законом обеспечить:

7.1. Заключение с правообладателями земельных участков соглашений об осуществлении публичного сервитута;

7.2. Осуществление публичного сервитута после внесения сведений о публичном сервитуте в Единый государственный реестр недвижимости;

7.3. В связи с расположением земельных участков в границах зоны с особыми условиями использования территории обеспечить соблюдение особых условий использования земельных участков по реестровым номерам 38:04-6.262, 38:04-6.150, 38:04-6.145, 38:04-6.86, 38:04-6.148, 38:00-6.187, 38:04-6.147, Федеральный закон от 03.08.2018 N 342-ФЗ (ред. от 30.12.2021) «О внесении изменений в Градостроительный кодекс Российской Федерации и отдельные законодательные акты Российской Федерации».

7.4. Приведение земельных участков в состояние, пригодное для его пользования в соответствии с разрешенным использованием, при необходимости осуществить рекультивацию земельных участков в срок не позднее чем шесть месяцев с момента прекращения публичного сервитута.

7. Комитету по управлению муниципальным имуществом муниципального образования «Заларинский район» обеспечить в течении пяти рабочих дней со дня принятия постановления:

7.1. Размещение решения об установлении публичного сервитута в информационной-телекоммуникационной сети «Интернет» <http://www.zalari.ru>,

7.2 Опубликовать в информационном листке «Веренский вестник».

7.3 Направление копии решения об установлении публичного сервитута в Управление Федеральной службы государственной регистрации, кадастра и картографии Иркутской области (Росреестр).

8. Владелец публичного сервитута вправе до окончания срока публичного сервитута обратиться с ходатайством об установлении публичного сервитута на новый срок.

9. Настоящее постановление вступает в силу с момента подписания.

10. Контроль за исполнением настоящего постановления возложить на председателя муниципального казенного учреждения Комитет по управлению муниципальным имуществом муниципального образования «Заларинский район» А.О. Томашева.

Глава администрации муниципального образования «Заларинский район»



*[Handwritten signature]*

В.В. Самойлович



*[Handwritten signature]*

Сухолова М.Г.



**СХЕМА РАСПОЛОЖЕНИЯ ГРАНИЦ ПУБЛИЧНОГО СЕРВИТУТА**

Обозначение характерных точек границ	Координаты, м	
	X	Y
1	2	3
:ЗУ1(1)	-	-
н1	548247.32	3216200.48
н2	548247.59	3216201.44
н3	548246.63	3216201.71
н4	548246.36	3216200.75
н1	548247.32	3216200.48
-	-	-
н5	548246.57	3216201.09
н6	548246.62	3216201.28
н7	548246.81	3216201.22
н8	548246.76	3216201.03
н5	548246.57	3216201.09
:ЗУ1(2)	-	-
н9	548246.76	3216201.03
н10	548246.81	3216201.22
н11	548246.62	3216201.28
н12	548246.57	3216201.09
н9	548246.76	3216201.03
:ЗУ1(3)	-	-
н13	548531.03	3215553.05
н14	548530.57	3215553.93
н15	548530.13	3215553.70
н16	548530.17	3215553.62
н17	548529.99	3215553.52
н18	548529.95	3215553.61
н19	548529.68	3215553.47
н20	548530.15	3215552.58
н13	548531.03	3215553.05
:ЗУ1(4)	-	-
н21	548788.90	3215054.78
н22	548788.44	3215055.66
н23	548787.56	3215055.20
н24	548788.02	3215054.32
н21	548788.90	3215054.78

:ЗУ1(5)	-	-
н25	548980.18	3214751.20
н26	548980.83	3214751.96
н27	548980.06	3214752.61
н28	548979.42	3214751.84
н25	548980.18	3214751.20
-	-	-
н29	548980.19	3214751.78
н30	548980.35	3214751.66
н31	548980.23	3214751.50
н32	548980.07	3214751.62
н29	548980.19	3214751.78
:ЗУ1(6)	-	-
н33	548980.23	3214751.50
н34	548980.35	3214751.66
н35	548980.19	3214751.78
н36	548980.07	3214751.62
н33	548980.23	3214751.50
:ЗУ1(7)	-	-
н37	548345.84	3215910.20
н38	548345.38	3215911.09
н39	548345.02	3215910.90
н40	548345.09	3215910.76
н41	548344.91	3215910.67
н42	548344.83	3215910.81
н43	548344.49	3215910.63
н44	548344.95	3215909.74
н37	548345.84	3215910.20
:ЗУ1(8)	-	-
н45	548642.04	3215339.16
н46	548641.58	3215340.05
н47	548640.70	3215339.59
н48	548641.16	3215338.70
н45	548642.04	3215339.16
:ЗУ1(9)	-	-
н49	548820.92	3214993.61
н50	548820.46	3214994.49
н51	548819.57	3214994.03
н52	548820.03	3214993.14
н49	548820.92	3214993.61
:ЗУ1(10)	-	-
н53	549472.46	3214335.38
н54	549473.11	3214336.15
н55	549472.34	3214336.79
н56	549471.70	3214336.03
н53	549472.46	3214335.38
-	-	-
н57	549472.37	3214336.12
н58	549472.53	3214336.00
н59	549472.40	3214335.84

h60	549472.25	3214335.96
h57	549472.37	3214336.12
:3Y1(11)	-	-
h61	549472.40	3214335.84
h62	549472.53	3214336.00
h63	549472.37	3214336.12
h64	549472.25	3214335.96
h61	549472.40	3214335.84
:3Y1(12)	-	-
h65	548228.64	3216132.56
h66	548229.31	3216133.30
h67	548225.55	3216136.71
h68	548225.06	3216136.16
h69	548228.37	3216133.38
h70	548228.25	3216133.22
h71	548224.92	3216136.02
h72	548224.88	3216135.97
h65	548228.64	3216132.56
:3Y1(13)	-	-
h73	548752.17	3215126.41
h74	548751.72	3215127.30
h75	548750.83	3215126.84
h76	548751.29	3215125.95
h73	548752.17	3215126.41
:3Y1(14)	-	-
h77	549411.51	3214387.09
h78	549412.16	3214387.85
h79	549411.40	3214388.50
h80	549410.75	3214387.74
h77	549411.51	3214387.09
h81	549411.39	3214387.76
h82	549411.54	3214387.64
h83	549411.42	3214387.48
h84	549411.26	3214387.61
h81	549411.39	3214387.76
:3Y1(15)	-	-
h85	549411.42	3214387.48
h86	549411.54	3214387.64
h87	549411.39	3214387.76
h88	549411.26	3214387.61
h85	549411.42	3214387.48
:3Y1(16)	-	-
h89	548419.91	3215766.99
h90	548419.45	3215767.88
h91	548419.09	3215767.70
h92	548419.14	3215767.60
h93	548418.96	3215767.50
h94	548418.91	3215767.60
h95	548418.56	3215767.42

h96	548419.02	3215766.53
h89	548419.91	3215766.99
:3Y1(17)	-	-
h97	548679.43	3215267.20
h98	548678.97	3215268.09
h99	548678.08	3215267.63
h100	548678.54	3215266.74
h97	548679.43	3215267.20
:3Y1(18)	-	-
h101	548892.82	3214854.84
h102	548892.36	3214855.73
h103	548891.48	3214855.27
h104	548891.94	3214854.38
h101	548892.82	3214854.84
:3Y1(19)	-	-
h105	549167.97	3214592.82
h106	549168.61	3214593.58
h107	549167.85	3214594.23
h108	549167.20	3214593.47
h105	549167.97	3214592.82
:3Y1(20)	-	-
h109	549655.14	3214181.38
h110	549655.79	3214182.14
h111	549655.02	3214182.79
h112	549654.38	3214182.02
h109	549655.14	3214181.38
h113	549654.98	3214182.14
h114	549655.13	3214182.02
h115	549655.01	3214181.86
h116	549654.85	3214181.99
h113	549654.98	3214182.14
:3Y1(21)	-	-
h117	549655.01	3214181.86
h118	549655.13	3214182.02
h119	549654.98	3214182.14
h120	549654.85	3214181.99
h117	549655.01	3214181.86
:3Y1(22)	-	-
h121	548922.77	3214806.57
h122	548922.13	3214807.34
h123	548917.94	3214803.86
h124	548918.58	3214803.10
h121	548922.77	3214806.57
h125	548918.65	3214803.31
h126	548918.52	3214803.46
h127	548922.07	3214806.46
h128	548922.20	3214806.31
h125	548918.65	3214803.31

:3Y1(23)			
h129	548922.20	3214806.31	
h130	548922.07	3214806.46	
h131	548918.52	3214803.46	
h132	548918.65	3214803.31	
h129	548922.20	3214806.31	
:3Y1(24)			
h133	548303.21	3216399.71	
h134	548303.48	3216400.67	
h135	548302.52	3216400.94	
h136	548302.25	3216399.98	
h133	548303.21	3216399.71	
h137	548302.61	3216400.19	
h138	548302.66	3216400.38	
h139	548302.85	3216400.32	
h140	548302.79	3216400.14	
h137	548302.61	3216400.19	
:3Y1(25)			
h141	548302.79	3216400.14	
h142	548302.85	3216400.32	
h143	548302.66	3216400.38	
h144	548302.61	3216400.19	
h141	548302.79	3216400.14	
:3Y1(26)			
h145	548268.23	3216274.48	
h146	548268.50	3216275.45	
h147	548267.53	3216275.72	
h148	548267.27	3216274.75	
h145	548268.23	3216274.48	
h149	548267.53	3216275.05	
h150	548267.58	3216275.24	
h151	548267.77	3216275.19	
h152	548267.72	3216275.00	
h149	548267.53	3216275.05	
:3Y1(27)			
h153	548267.72	3216275.00	
h154	548267.77	3216275.19	
h155	548267.58	3216275.24	
h156	548267.53	3216275.05	
h153	548267.72	3216275.00	
:3Y1(28)			
h157	548284.90	3216335.04	
h158	548285.17	3216336.01	
h159	548284.21	3216336.28	
h160	548283.94	3216335.31	
h157	548284.90	3216335.04	
h161	548284.55	3216335.64	

h162	548284.60	3216335.83	
h163	548284.79	3216335.77	
h164	548284.73	3216335.58	
h161	548284.55	3216335.64	
:3Y1(29)			
h165	548284.73	3216335.58	
h166	548284.79	3216335.77	
h167	548284.60	3216335.83	
h168	548284.55	3216335.64	
h165	548284.73	3216335.58	
:3Y1(30)			
h169	548273.26	3216050.62	
h170	548272.80	3216051.51	
h171	548271.91	3216051.05	
h172	548272.37	3216050.17	
h169	548273.26	3216050.62	
h173	548272.46	3216051.30	
h174	548272.56	3216051.12	
h175	548272.37	3216051.02	
h176	548272.28	3216051.21	
h173	548272.46	3216051.30	
:3Y1(31)			
h177	548272.56	3216051.12	
h178	548272.46	3216051.30	
h179	548272.28	3216051.21	
h180	548272.37	3216051.02	
h177	548272.56	3216051.12	
:3Y1(32)			
h181	548494.42	3215623.18	
h182	548493.96	3215624.06	
h183	548493.51	3215623.83	
h184	548493.53	3215623.78	
h185	548493.35	3215623.68	
h186	548493.33	3215623.73	
h187	548493.07	3215623.60	
h188	548493.54	3215622.71	
h181	548494.42	3215623.18	
:3Y1(33)			
h189	548382.85	3215838.41	
h190	548382.40	3215839.30	
h191	548382.01	3215839.10	
h192	548382.08	3215838.98	
h193	548381.89	3215838.89	
h194	548381.83	3215839.01	
h195	548381.51	3215838.84	
h196	548381.97	3215837.95	
h189	548382.85	3215838.41	
:3Y1(34)			
h197	548568.96	3215480.10	

h198	3215480.99	548568.50	3215480.99
h199	3215480.77	548568.07	3215480.77
h200	3215480.74	548568.09	3215480.74
h201	3215480.65	548567.90	3215480.65
h202	3215480.67	548567.89	3215480.67
h203	3215480.53	548567.61	3215480.53
h204	3215479.64	548568.07	3215479.64
h197	3215480.10	548568.96	3215480.10
:3Y1(35)	-	-	-
h205	3214490.99	549288.77	3214490.99
h206	3214491.76	549289.42	3214491.76
h207	3214492.40	549288.65	3214492.40
h208	3214491.64	549288.01	3214491.64
h205	3214490.99	549288.77	3214490.99
-	-	-	-
h209	3214491.62	549288.65	3214491.62
h210	3214491.50	549288.80	3214491.50
h211	3214491.34	549288.68	3214491.34
h212	3214491.46	549288.52	3214491.46
h209	3214491.62	549288.65	3214491.62
:3Y1(36)	-	-	-
h213	3214491.34	549288.68	3214491.34
h214	3214491.50	549288.80	3214491.50
h215	3214491.62	549288.65	3214491.62
h216	3214491.46	549288.52	3214491.46
h213	3214491.34	549288.68	3214491.34
:3Y1(37)	-	-	-
h217	3214439.81	549349.33	3214439.81
h218	3214440.57	549349.98	3214440.57
h219	3214441.22	549349.21	3214441.22
h220	3214440.45	549348.57	3214440.45
h217	3214439.81	549349.33	3214439.81
-	-	-	-
h221	3214440.51	549349.22	3214440.51
h222	3214440.38	549349.38	3214440.38
h223	3214440.23	549349.26	3214440.23
h224	3214440.35	549349.10	3214440.35
h221	3214440.51	549349.22	3214440.51
:3Y1(38)	-	-	-
h225	3214440.23	549349.26	3214440.23
h226	3214440.38	549349.38	3214440.38
h227	3214440.51	549349.22	3214440.51
h228	3214440.35	549349.10	3214440.35
h225	3214440.23	549349.26	3214440.23
:3Y1(39)	-	-	-
h229	3214283.18	549534.16	3214283.18
h230	3214283.94	549534.80	3214283.94
h231	3214284.59	549534.04	3214284.59
h232	3214283.82	549533.39	3214283.82
h229	3214283.18	549534.16	3214283.18

-	549534.01	3214283.90
h233	549534.16	3214283.78
h234	549534.04	3214283.62
h235	549534.04	3214283.74
h236	549533.88	3214283.90
h233	549534.01	3214283.90
:3Y1(40)	-	-
h237	549534.04	3214283.62
h238	549534.16	3214283.78
h239	549534.01	3214283.90
h240	549533.88	3214283.74
h237	549534.04	3214283.62
:3Y1(41)	-	-
h241	549595.31	3214231.67
h242	549595.95	3214232.43
h243	549595.18	3214233.08
h244	549594.54	3214232.31
h241	549595.31	3214231.67
-	-	-
h245	549595.12	3214232.37
h246	549595.28	3214232.25
h247	549595.16	3214232.09
h248	549595.00	3214232.22
h245	549595.12	3214232.37
:3Y1(42)	-	-
h249	549595.16	3214232.09
h250	549595.28	3214232.25
h251	549595.12	3214232.37
h252	549595.00	3214232.22
h249	549595.16	3214232.09
:3Y1(43)	-	-
h253	548238.50	3216118.42
h254	548236.00	3216122.65
h255	548235.14	3216122.14
h256	548237.63	3216117.91
h253	548238.50	3216118.42
-	-	-
h257	548235.45	3216122.18
h258	548235.63	3216122.28
h259	548237.62	3216118.49
h260	548237.44	3216118.40
h257	548235.45	3216122.18
:3Y1(44)	-	-
h261	548237.62	3216118.49
h262	548235.63	3216122.28
h263	548235.45	3216122.18
h264	548237.44	3216118.40
h261	548237.62	3216118.49
:3Y1(45)	-	-
h265	548310.24	3215978.99

h266	548309.78	3215979.88
h267	548309.38	3215979.67
h268	548309.46	3215979.50
h269	548309.28	3215979.41
h270	548309.20	3215979.58
h271	548308.89	3215979.42
h272	548309.35	3215978.53
h265	548310.24	3215978.99
:3Y1(46)		
h273	548457.09	3215695.09
h274	548456.63	3215695.98
h275	548456.25	3215695.78
h276	548456.29	3215695.70
h277	548456.11	3215695.60
h278	548456.07	3215695.69
h279	548455.74	3215695.52
h280	548456.20	3215694.63
h273	548457.09	3215695.09
:3Y1(47)		
h281	548605.06	3215410.47
h282	548604.60	3215411.36
h283	548603.71	3215410.90
h284	548604.17	3215410.01
h281	548605.06	3215410.47
:3Y1(48)		
h285	548716.44	3215195.71
h286	548715.98	3215196.60
h287	548715.10	3215196.14
h288	548715.56	3215195.26
h285	548716.44	3215195.71
:3Y1(49)		
h289	548856.72	3214924.61
h290	548856.26	3214925.50
h291	548855.37	3214925.04
h292	548855.83	3214924.15
h289	548856.72	3214924.61
:3Y1(50)		
h293	549042.70	3214698.38
h294	549043.35	3214699.14
h295	549042.58	3214699.78
h296	549041.94	3214699.02
h293	549042.70	3214698.38
h297	549042.68	3214698.87
h298	549042.84	3214698.74
h299	549042.71	3214698.59
h300	549042.56	3214698.71
h297	549042.68	3214698.87


:3Y1(51)			
h301	549042.71	3214698.59	
h302	549042.84	3214698.74	
h303	549042.68	3214698.87	
h304	549042.56	3214698.71	
h301	549042.71	3214698.59	
:3Y1(52)			
h305	549104.36	3214646.74	
h306	549105.01	3214647.50	
h307	549104.24	3214648.15	
h308	549103.60	3214647.38	
h305	549104.36	3214646.74	
h309	549104.29	3214647.32	
h310	549104.44	3214647.19	
h311	549104.32	3214647.04	
h312	549104.16	3214647.16	
h309	549104.29	3214647.32	
:3Y1(53)			
h313	549104.32	3214647.04	
h314	549104.44	3214647.19	
h315	549104.29	3214647.32	
h316	549104.16	3214647.16	
h313	549104.32	3214647.04	
:3Y1(54)			
h317	549227.60	3214542.56	
h318	549228.25	3214543.33	
h319	549227.48	3214543.97	
h320	549226.84	3214543.21	
h317	549227.60	3214542.56	
:3Y1(55)			
h321	548493.53	3215623.78	
h322	548493.44	3215623.96	
h323	548493.26	3215623.87	
h324	548493.35	3215623.68	
h321	548493.53	3215623.78	
:3Y1(56)			
h325	548309.46	3215979.50	
h326	548309.37	3215979.68	
h327	548309.19	3215979.59	
h328	548309.28	3215979.41	
h325	548309.46	3215979.50	
:3Y1(57)			
h329	548228.25	3216133.22	
h330	548228.37	3216133.38	
h331	548224.98	3216136.23	
h332	548224.85	3216136.08	
h329	548228.25	3216133.22	
:3Y1(58)			
h333	548382.08	3215838.98	



н334	548381.98	3215839.16
н335	548381.80	3215839.07
н336	548381.89	3215838.89
н333	548382.08	3215838.98
:ЗУ1(59)	-	-
н337	548456.29	3215695.70
н338	548456.20	3215695.88
н339	548456.02	3215695.78
н340	548456.11	3215695.60
н337	548456.29	3215695.70
:ЗУ1(60)	-	-
н341	548530.17	3215553.62
н342	548530.08	3215553.80
н343	548529.90	3215553.71
н344	548529.99	3215553.52
н341	548530.17	3215553.62
:ЗУ1(61)	-	-
н345	548345.09	3215910.76
н346	548345.00	3215910.94
н347 <sup>а</sup>	548344.81	3215910.85
н348	548344.91	3215910.67
н345	548345.09	3215910.76
:ЗУ1(62)	-	-
н349	548419.14	3215767.60
н350	548419.05	3215767.78
н351	548418.86	3215767.69
н352	548418.96	3215767.50
н349	548419.14	3215767.60
:ЗУ1(63)	-	-
н353	548568.09	3215480.74
н354	548567.99	3215480.93
н355	548567.81	3215480.83
н356	548567.90	3215480.65
н353	548568.09	3215480.74



Система координат МСК-38, зона 3

Площадь, кв. м.	Цель установления публичного сервитута
50	Для размещения объекта электросетевого хозяйства «Сооружение ВЛ-10кВ Новонуктек-110-Куйта»










Лист 7




Масштаб 1:1000

Условные обозначения:

- n1 – характерная точка образуемой границы публичного сервитута
- :ЗУ(1) – обозначение образуемого земельного участка для публичного сервитута
- — — — — образуемая граница публичного сервитута, граница земельного участка с кадастровым номером 38:04:100401:470
- 38:04:100401 – номер кадастрового квартала

Лист 8



Масштаб 1:1000

Условные обозначения:

- n1 – характерная точка образуемой границы публичного сервитута
- :ЗУ(1) – обозначение образуемого земельного участка для публичного сервитута
- — — — — образуемая граница публичного сервитута, граница земельного участка с кадастровым номером 38:04:100401:470
- 38:04:100401 – номер кадастрового квартала

Лист 9

п21 :ЗУ(14)  
п24 п22  
п23

п23 :ЗУ(13)  
п74  
п76 п75

:ЗУ(13)

п73 п74  
п76 п75

п235 :ЗУ(48)  
п236  
п238 п237

38:04:100401

Масштаб 1:1000

**Условные обозначения:**

- н1 – характерная точка образуемой границы публичного сервитута
- :ЗУ(1) – обозначение образуемого земельного участка для публичного сервитута
- — образуемая граница публичного сервитута, граница земельного участка с кадастровым номером 38:04:100401:470
- 38:04:100401 – номер кадастрового квартала

Лист 10

п285 :ЗУ(48)  
п286  
п283 п287

п97 :ЗУ(17)  
п98  
п100 п99

:ЗУ(17)

п97 п98  
п100 п99

п45 :ЗУ(6)  
п48 п46  
п47


38:04:100401

Масштаб 1:1000

**Условные обозначения:**

- н1 – характерная точка образуемой границы публичного сервитута
- :ЗУ(1) – обозначение образуемого земельного участка для публичного сервитута
- — образуемая граница публичного сервитута, граница земельного участка с кадастровым номером 38:04:100401:470
- 38:04:100401 – номер кадастрового квартала






Лист 13

38:04:100401

Масштаб 1:1000

Условные обозначения:

- n1 – характерная точка образуемой границы публичного сервитута
- :ЗУ(1) – обозначение образуемого земельного участка для публичного сервитута
- — образуемая граница публичного сервитута, граница земельного участка с кадастровым номером 38:04:100401.470
- 38:04:100401 – номер кадастрового квартала



Лист 14



38:04:100401

Масштаб 1:1000

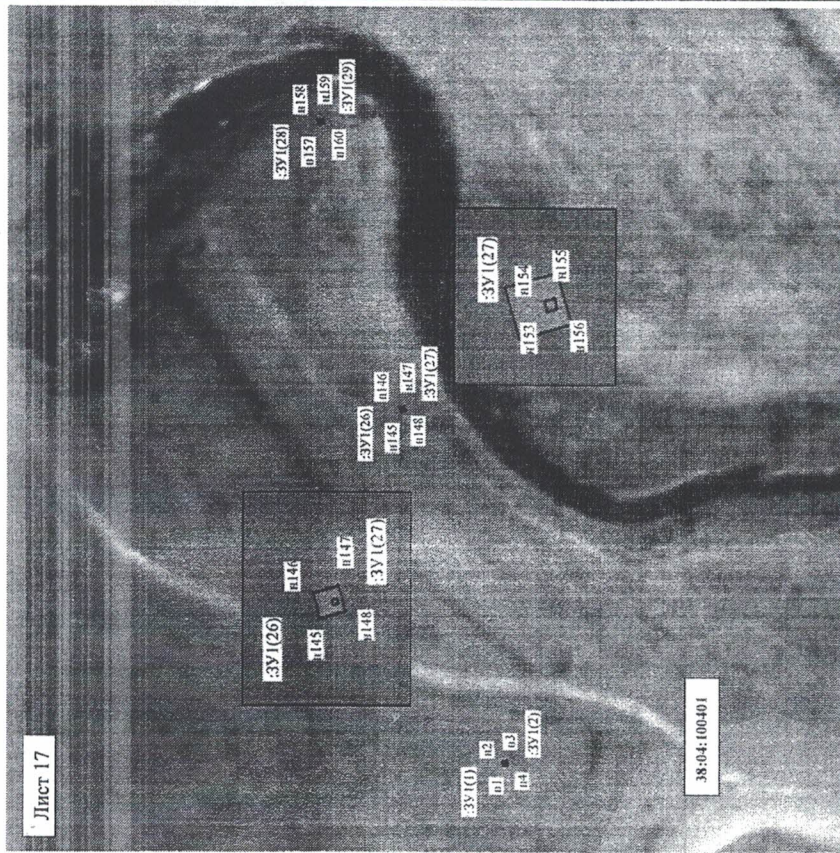
Условные обозначения:

- n1 – характерная точка образуемой границы публичного сервитута
- :ЗУ(1) – обозначение образуемого земельного участка для публичного сервитута
- — образуемая граница публичного сервитута, граница земельного участка с кадастровым номером 38:04:100401.470
- 38:04:100401 – номер кадастрового квартала





Лист 17

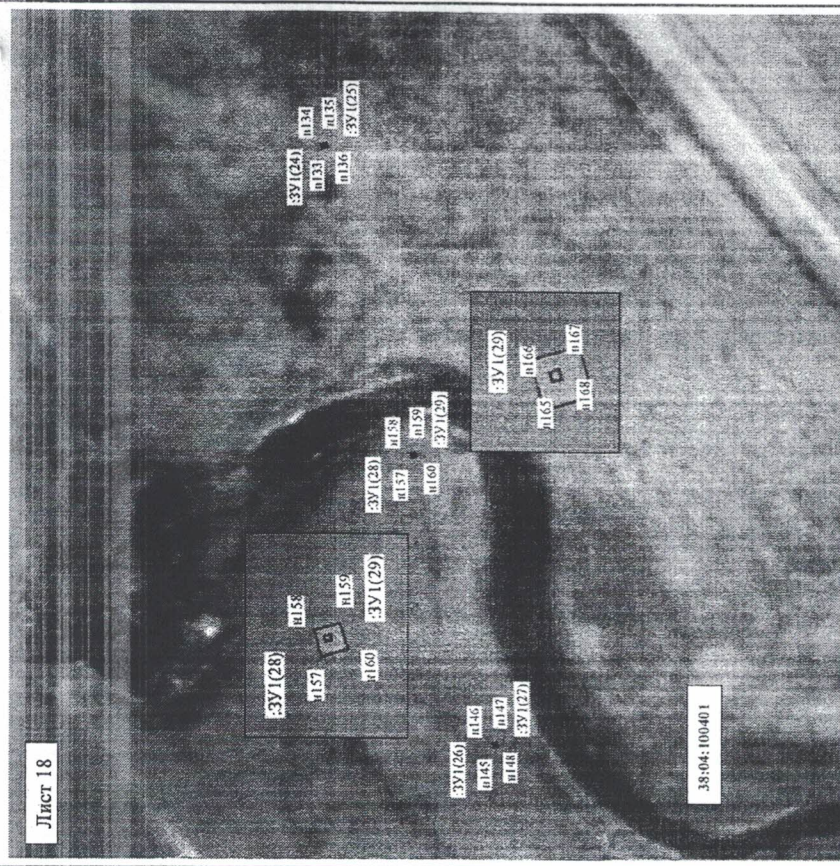


Масштаб 1:1000

**Условные обозначения:**

- n1 – характерная точка образуемой границы публичного сервитута
- :ЗУ(1) – обозначение образуемого земельного участка для публичного сервитута
- — образующая граница публичного сервитута, граница земельного участка с кадастровым номером 38:04:100401:470
- 38:04:100401 – номер кадастрового квартала

Лист 18



Масштаб 1:1000

**Условные обозначения:**

- n1 – характерная точка образуемой границы публичного сервитута
- :ЗУ(1) – обозначение образуемого земельного участка для публичного сервитута
- — образующая граница публичного сервитута, граница земельного участка с кадастровым номером 38:04:100401:470
- 38:04:100401 – номер кадастрового квартала