

Сообщение № 03

о возможном установлении публичного сервитута

В соответствии с главой V.7 Земельного кодекса Российской Федерации

Комитет по управлению муниципальным имуществом муниципального образования «Заларинский район» извещает о возможности установления публичного сервитута в отношении земельного участка общей площадью 6630 кв.м.

№	Адрес или местоположение земельных участков	Площадь образуемых участков (части земельных участков) кв.м.	Вид права (срок)	Цель, для которой устанавливается публичный сервитут
1	38:04:040903:808	528 кв.м.	Публичный сервитут на 2 года	для комплексной застройки мкр. Северный, с. Бажир
2	38:04:040903:810	6102 кв.м.		

Схема расположения границ публичного сервитута

Местоположение публичного сервитута: 38:04:040903:808 площадью 528 кв.м., расположенный по адресу: Иркутская область, Заларинский район, 38:04:040903:810 площадью 6102 кв.м., расположенный по адресу: Иркутская область, Заларинский район,

Цель установления публичного сервитута: для комплексной застройки мкр. Северный, с. Бажир

Площадь устанавливаемого публичного сервитута: 6630 кв.м

Заинтересованные лица в течение тридцати дней со дня опубликования настоящего сообщения могут ознакомиться с поступившим ходатайством о возможном установлении публичного сервитута и прилагаемым к нему описанием местоположения границ публичного сервитута по адресу: р.п. Залари ул. Ленина 103 (официальный сайт администрации муниципального образования «Заларинский район» – http://www.zalari.ru/page.php?razdel=19&id_page=19).

Правообладатели земельного участка, если их права не зарегистрированы в Едином государственном реестре недвижимости, в течении тридцати дней со дня опубликования настоящего сообщения могут подать заявления об учете их прав (обременений прав) на земельный участок с приложением копий документов, подтверждающих эти права (обременения прав), указанием почтового адреса и (или) адреса электронной почты.

Подать заявления об учете прав на земельные участки, в отношении которых поступило ходатайство об установлении публичного сервитута, можно в Муниципальное казенное учреждение Комитет по управлению муниципальным имуществом муниципального образования «Заларинский район» р.п. Залари, ул. Ленина 103, каб., 212, в рабочие дни с 09-00 до 17-00 (обеденный перерыв с 12-00 до 13-00).

Приложение № 1 к
Постановлению
Администрации
муниципального образования
Заларинского района
№ _____ от _____ 2024 г.

СХЕМА РАСПОЛОЖЕНИЯ ГРАНИЦ ПУБЛИЧНОГО СЕРВИТУТА

Система координат МСК -38, зона 3		
Площадь устанавливаемого публичного сервитута 6630 м²		
Публичный сервитут испрашивается на земельном участке с кадастровым номером 38:04:040903:808– 528 м²		
Публичный сервитут испрашивается на земельном участке с кадастровым номером 38:04:040903:810– 6102 м²		
Обозначение характерных точек границ	Координаты, м	
	X	Y
1	2	3
	Контур 1	
н1	529121.65	3218663.40
н2	529134.52	3218654.94
н3	529129.75	3218649.24
н4	529118.06	3218658.65
н1	529121.65	3218663.40
	Контур 2	
н5	529439.99	3218217.75
н6	529431.21	3218210.13
н7	529422.37	3218247.87
н8	529433.24	3218255.10
н5	529439.99	3218217.75
	Контур 3	
н9	530420.91	3217761.14
н10	530416.78	3217769.82
н11	530339.20	3217739.33
н12	530220.29	3217696.03
н13	530034.16	3217627.95
н14	529926.16	3217589.73


н15	529896.52	3217579.93
н16	529891.05	3217577.93
н17	529867.03	3217605.42
н18	529851.97	3217592.28
н19	529871.13	3217570.35
н20	529876.00	3217564.23
н21	529891.05	3217569.37
н22	529959.14	3217591.75
н23	530058.11	3217626.20
н24	530197.50	3217677.38
н25	530297.66	3217713.74
н9	530420.91	3217761.14

Площадь, кв.м.	Цель установления публичного сервитута
6630 м ²	Публичный сервитут устанавливается для комплексной застройки мкр.Северный, с.Бажир.



Масштаб 1: 15000

Условные обозначения:

 -- граница образуемой части земельного участка (проектные границы публичного сервитута);

 -- граница земельного участка;


38:04:040903:808-- кадастровый номер земельного участка;



Масштаб 1: 5000

Условные обозначения:

 -- граница образуемой части земельного участка (проектные границы публичного сервитута);

 -- граница земельного участка;

38:04:040903:808-- кадастровый номер земельного участка;




Лист 2



Масштаб 1: 5000

Условные обозначения:

□ -- граница образуемой части земельного участка (проектные границы публичного сервитута);

 -- граница земельного участка;

38:04:040903:810– кадастровый номер земельного участка;