ПРАВИЛА ЗЕМЛЕПОЛЬЗОВАНИЯ И ЗАСТРОЙКИ ХОР-ТАГНИНСКОГО МУНИЦИПАЛЬНОГО ОБРАЗОВАНИЯ ЗАЛАРИНСКОГО РАЙОНА ИРКУТСКОЙ ОБЛАСТИ.
КАРТА ГРАДОСТРОИТЕЛЬНОГО ЗОНИРОВАНИЯ. МАСШТАБ 1:100000, 1:10000

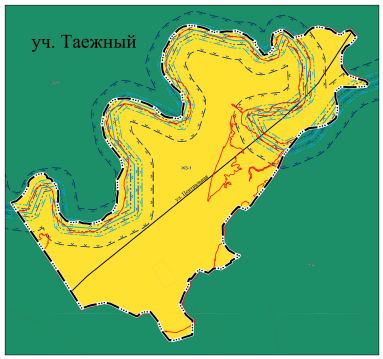

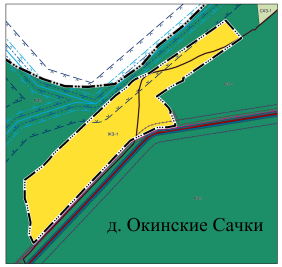

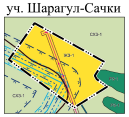

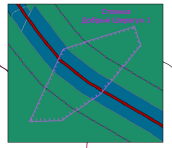

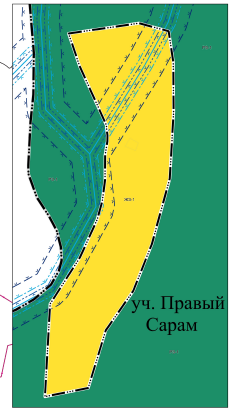

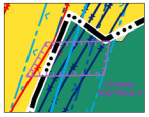



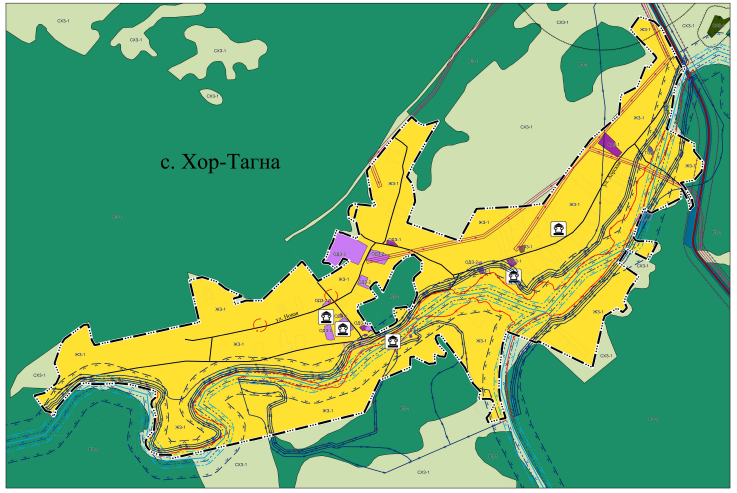

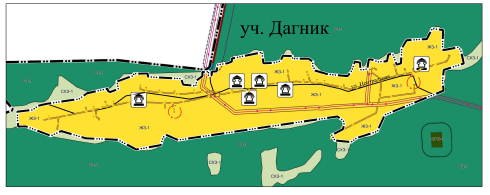

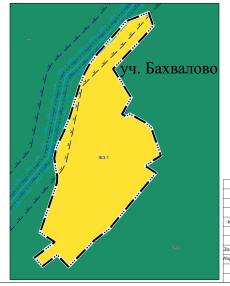

Условные обозначения
Территориальное деление
- Граница муниципального образования
- Граница населенных пунктов

Использование территории
- Земельные участки
- Автомобильные дороги регионального или межмуниципального значения
- Улицы в жилой застройке

Санитарно-защитные зоны
- Охранные зоны объектов электросетевого хозяйства (вдоль линий электропередачи, вокруг подстанций)
- Первый пояс зоны санитарной охраны источника водоснабжения
- Водоохранные зоны
- Прибрежные защитные полосы
- Береговые полосы
- Придорожные полосы
- Охранные зоны линий и сооружений связи
- Границы территории объектов культурного наследия
- Зона затопления
- Зона подтопления

Инженерная инфраструктура
Линии электропередач
- Линии электропередачи 0,4кВ
- Линии электропередачи 10кВ
- Линии связи

Условные обозначения
Территориальное деление
- Граница муниципального образования
- Граница населенных пунктов

Жилые зоны
- ЖЗ-1 — Зона застройки индивидуальными жилыми домами

Общественно-деловые зоны
- ОДЗ-1 — Многофункциональная общественно-деловая зона
- ОДЗ-2 — Зона специализированной общественной застройки

Производственные зоны, зоны инженерной и транспортной инфраструктур
- ПЗ-1 — Производственная зона
- ИЗ-1 — Зона инженерной инфраструктуры
- ТЗ-1 — Зона транспортной инфраструктуры

Зоны сельскохозяйственного использования
- СХЗ-1 — Зона сельскохозяйственных угодий

Зоны рекреационного назначения
- ЛЗ-1 — Зона лесов

Зоны специального назначения
- СН3-1 — Зона кладбищ
- СН3-2 — Зона складирования и захоронения отходов
- Памятник

Перечень выявленных объектов культурного наследия (памятников истории, архитектуры) Заларинского района

11.Заларинский район

11.1.Объекты культурного наследия (за исключением объектов археологического наследия)

№ п/п	№ реестр.	Наименование объекта	Датировка объекта	Сведения о местонахождении объекта (адрес объекта или при его отсутствии описание местоположения объекта)	Сведения об историко-культурной ценности объекта (заполняется для объектов культурного наследия, включенных после 22 января 2016 года, для объектов археологического наследия не заполняется)	Иные сведения и документы (в том числе основания для включения в перечень, изменения из перечня)
1	11.1.9	Дом жилой Куяш Ю.М.	1916 г.	Деревня д.		п.1 ст. 17 ФЗ-315 от 22.10.2014 г.
2	11.1.10	Дом жилой Шапошко.	1910-е гг.	Деревня д.		п.1 ст. 17 ФЗ-315 от 22.10.2014 г.
3	11.1.11	Дом жилой.	1910-е гг.	Деревня д., № 10.		п.1 ст. 17 ФЗ-315 от 22.10.2014 г.
4	11.1.12	Дом жилой Лиханг.	1910-е гг.	Деревня д., № 13.		п.1 ст. 17 ФЗ-315 от 22.10.2014 г.
5	11.1.13	Дом жилой Лиханг.	1914 г.	Деревня д., № 14.		п.1 ст. 17 ФЗ-315 от 22.10.2014 г.
6	11.1.14	Дом жилой Куяш Ю.М.	1913 г.	Деревня д., № 17.		п.1 ст. 17 ФЗ-315 от 22.10.2014 г.
7	11.1.51	Дом жилой Зенит Ю.М.	1913 г.	Пихтинск с.		п.1 ст. 17 ФЗ-315 от 22.10.2014 г.
8	11.1.52	Дом жилой Гимбург Ф.И.	1911 г.	Пихтинск с.		п.1 ст. 17 ФЗ-315 от 22.10.2014 г.
9	11.1.53	Дом жилой Бакши Н.Э.	1913 г.	Пихтинск с.		п.1 ст. 17 ФЗ-315 от 22.10.2014 г.
10	11.1.54	Дом жилой Лиханг А.Г.	1910-е гг.	Пихтинск с.		п.1 ст. 17 ФЗ-315 от 22.10.2014 г.
11	11.1.55	Усадьба Лиханг Ж.Г.: дом жилой, амбар.	1910-е гг., 1920-е гг.	Пихтинск с.		п.1 ст. 17 ФЗ-315 от 22.10.2014 г.
12	11.1.56	Дом жилой Бакши М.Э.	1914 г.	Пихтинск с.		п.1 ст. 17 ФЗ-315 от 22.10.2014 г.
13	11.1.57	Амбар-сыроварня.	вич. XIX в.	Пихтинск с.		п.1 ст. 17 ФЗ-315 от 22.10.2014 г.
14	11.1.58	Дом жилой Зенит А.А.	1910-е гг.	Пихтинск с.		п.1 ст. 17 ФЗ-315 от 22.10.2014 г.
15	11.1.59	Дом жилой Гильгебург И.М.	1912 г.	Пихтинск с.		п.1 ст. 17 ФЗ-315 от 22.10.2014 г.
16	11.1.67	Дом жилой	1910-е гг.	Средний Пихтинск с., № 8.		п.1 ст. 17 ФЗ-315 от 22.10.2014 г.
17	11.1.68	Дом жилой Лиханг П.М.	1913 г.	Средний Пихтинск с., № 24.		п.1 ст. 17 ФЗ-315 от 22.10.2014 г.
18	11.1.69	Дом жилой	1910-е гг.	Средний Пихтинск с., № 26.		п.1 ст. 17 ФЗ-315 от 22.10.2014 г.
19	11.1.70	Дом жилой	1910-е гг.	Средний Пихтинск с., № 28.		п.1 ст. 17 ФЗ-315 от 22.10.2014 г.
20	11.1.104	Земля большевика, колхозника (ценотный сводник).	вич. XIX в.	Хор-Тагна с.		п.1 ст. 17 ФЗ-315 от 22.10.2014 г.
21	11.1.105	Дом жилой священника.	вич. XIX в.	Хор-Тагна с.		п.1 ст. 17 ФЗ-315 от 22.10.2014 г.
22	11.1.106	Церковь св. Николая Чудотворца (Николаевская) исключая (ценотные сводники).	1815 г.	Хор-Тагна с.		п.1 ст. 17 ФЗ-315 от 22.10.2014 г.
23	11.1.107	Мост.	вич. XIX в.	Хор-Тагна с.		п.1 ст. 17 ФЗ-315 от 22.10.2014 г.
24	11.1.108	Ограждение (ценотный сводник).	вич. XIX – вич. XX в.	Хор-Тагна с., Церковь ул., кладбище		п.1 ст. 17 ФЗ-315 от 22.10.2014 г.

Перечень объектов археологического наследия, расположенных на территории Хор-Тагнинского муниципального образования Заларинского района Иркутской области по состоянию на 01.12.2023 г.

№ п/п	№ п/п в Перечне	Наименование объекта	Датировка объекта	Сведения о местонахождении объекта (адрес объекта или при его отсутствии описание местоположения объекта)	Сведения об историко-культурной ценности объекта (заполняется для объектов культурного наследия, включенных после 22 января 2016 года, для объектов археологического наследия не заполняется)	Иные сведения и документы (в том числе основания для включения в перечень, изменения из перечня)
1.	11.2.6	Стоянка Хор-Тагна 2	I тыс. н.э.	Заларинский район		п.1 ст. 17 ФЗ-315 от 22.10.2014 г.
2.	11.2.7	Стоянка Хор-Тагна 1	IV–II тыс. до н.э.	Заларинский район		п.1 ст. 17 ФЗ-315 от 22.10.2014 г.
3.	11.2.85	Стоянка Добрый Шарагул 1	V–III тыс. до н.э.	Заларинский район		п.1 ст. 17 ФЗ-315 от 22.10.2014 г.

Изм.	Кол. уч.	Лист	№док.	Подп.	Дата	190И/24-ПЗЗ	
Директор		Сенотов А.Л.				ПРАВИЛА ЗЕМЛЕПОЛЬЗОВАНИЯ И ЗАСТРОЙКИ ХОР-ТАГНИНСКОГО МУНИЦИПАЛЬНОГО ОБРАЗОВАНИЯ ЗАЛАРИНСКОГО РАЙОНА ИРКУТСКОЙ ОБЛАСТИ	
Зам.Директора		Сенотов Г.А.				ПЗЗ	Стадия: ПЗЗ; Лист: 1; Листов: 1
Нач.отд. контроля		Черепанова В.С.				Карта градостроительного зонирования. Масштаб 1:100000, 1:10000	ООО "Кадастр"
ГИП		Сафронова В.А.					

Формат А0